

UCHWAŁA Nr XXVIII/163/16

Rady Gminy Biłgoraj

z dnia 30 listopada 2016 r.

w sprawie zatwierdzenia Planu Odnowy Miejscowości Bukowa na lata 2016-2023

Na podstawie art. 18 ust. 2 pkt. 6 ustawy z dnia 8 marca 1990 r. o samorządzie gminnym (Dz. U. z 2016r. poz. 446) Rada Gminy uchwała co następuje :

§ 1.

Zatwierdza się „Plan Odnowy Miejscowości Bukowa na lata 2016-2023”, przyjęty uchwałą Zebrania Wiejskiego Wsi Bukowa z dnia 18 listopada 2016 r. w sprawie przyjęcia Planu Odnowy Miejscowości Bukowa, stanowiący załącznik do niniejszej uchwały.

§ 2.

Traci moc uchwała Nr L/256/10 Rady Gminy Biłgoraj z dnia 02 marca 2010 r. w sprawie zatwierdzenia Planu Odnowy Miejscowości Bukowa na lata 2010-2017.

§ 3.

Wykonanie uchwały powierza się Wójtowi Gminy Biłgoraj.

§ 4.

Uchwała wchodzi w życie z dniem podjęcia.

PRZEWODNICZĄCY

Rady Gminy Biłgoraj


Jan Majewski

Załącznik
do Uchwały Nr XXVIII/163/16
Rady Gminy Biłgoraj
z dnia 30 listopada 2016 r.



Plan odnowy miejscowości Bukowa na lata 2016-2023



Bukowa 2016

Plan Odnowy Miejscowości Bukowa na lata 2016-2023

Spis treści

1.	Wstęp	3
2.	Charakterystyka miejscowości Bukowa.....	4
2.1	Położenie administracyjne i geograficzne.....	4
2.2	Rys historyczny.....	5
2.3	Struktura przestrzenna miejscowości	7
3.	Aktualna kondycja zasobów miejscowości Bukowa.....	8
3.1	Zasoby przyrodnicze.....	8
3.2	Walory kulturowe	10
3.3	Zasoby społeczne.....	15
3.4	Struktura gospodarcza.....	19
3.5	Infrastruktura techniczna.....	20
4.	Analiza SWOT	22
5.	Analiza ankiet – identyfikacja głównych potrzeb i szanse rozwoju miejscowości	23
6.	Wizja rozwoju miejscowości	26
7.	Priorytety i cele Planu Odnowy Miejscowości.....	27
8.	Harmonogram realizacji zadań inwestycyjnych/przedsięwzięć.....	28
9.	Opis planowanych zadań/przedsięwzięć w ramach poszczególnych priorytetów rozwoju	30
10.	Wdrażanie i monitorowanie	31

1. Wstęp

Przygotowany *Plan Odnowy Miejscowości Bukowa na lata 2016-2023* jest podstawowym dokumentem o znaczeniu strategicznym dla miejscowości gminnej. Dokument został przyjęty do realizacji przez Radę Gminy w Biłgoraju, po uprzedniej konsultacji z mieszkańcami Bukowej oraz przez podjętą uchwałę zebrania wiejskiego.

Plan Odnowy Miejscowości jest narzędziem niezbędnym w procesie planowania zadań służących rozwojowi obszarów wiejskich w danej miejscowości z uwzględnieniem oczekiwań i aspiracji rozwojowych lokalnej społeczności.

Celem opracowania dokumentu jest poprawa warunków życia i pracy mieszkańców, a tym samym zmniejszenie dysproporcji rozwojowych pomiędzy miejscowością Bukowa, a innymi obszarami wiejskimi i miejskimi. Opracowany Plan ma także na celu budowanie lokalnej tożsamości kulturowej i promowanie miejscowości Bukowa. Cele i działania przewidziane w Planie Odnowy Miejscowości Bukowa na lata 2016-2023 są zgodne z założeniami Programu Rozwoju Obszarów Wiejskich na lata 2014-2020, Strategią Rozwoju Województwa Lubelskiego na lata 2014-2020 oraz innymi ponadlokalnymi dokumentami strategicznymi.

Plan określa cele i kierunki rozwoju miejscowości wraz z wykazem projektów inwestycyjnych na lata 2016-2023 zawiera charakterystykę miejscowości, jej historię, analizę zasobów służącą przedstawieniu stanu rzeczywistego, SWOT – mocne i słabe strony, szanse i zagrożenia, planowane kierunki rozwoju, a także planowane przedsięwzięcia wraz z szacunkowymi kosztami i harmonogramem założonych działań. W Planie został także przedstawiony system wdrażania, system monitorowania i oceny realizacji Planu.

Prace nad planem trwały niecałe trzy miesiące i obejmowały następujące etapy:

1. Zebranie niezbędnych danych i informacji oraz opracowanie wstępnej wersji dokumentu z diagnozą sytuacji społeczno-gospodarczej i opisem planowanych przedsięwzięć.
2. Przeprowadzenie warsztatów informacyjno-konsultacyjnych w celu weryfikacji projektów zawartych w planie oraz określenie wizji rozwoju miejscowości.
3. Przyjęcie Planu Odnowy Miejscowości przez zebranie wiejskie oraz zatwierdzenie planu przez Uchwałę Radę Gminy w Biłgoraju.

Realizacja zadań wskazanych w niniejszym opracowaniu przyczyni się do podniesienia standardu życia mieszkańców miejscowości Bukowa oraz zwiększenia atrakcyjności całej miejscowości.

2. Charakterystyka miejscowości Bukowa

2.1 Położenie administracyjne i geograficzne

Miejscowość Bukowa pod względem administracyjnym położona jest przy północno-zachodniej granicy gminy Biłgoraj (powiat biłgorajski, województwo lubelskie). W latach 1975-1998 wieś administracyjnie należała do województwa zamojskiego. Pod względem fizyczno-geograficznym należy do mezoregionu: Równina Biłgorajska.

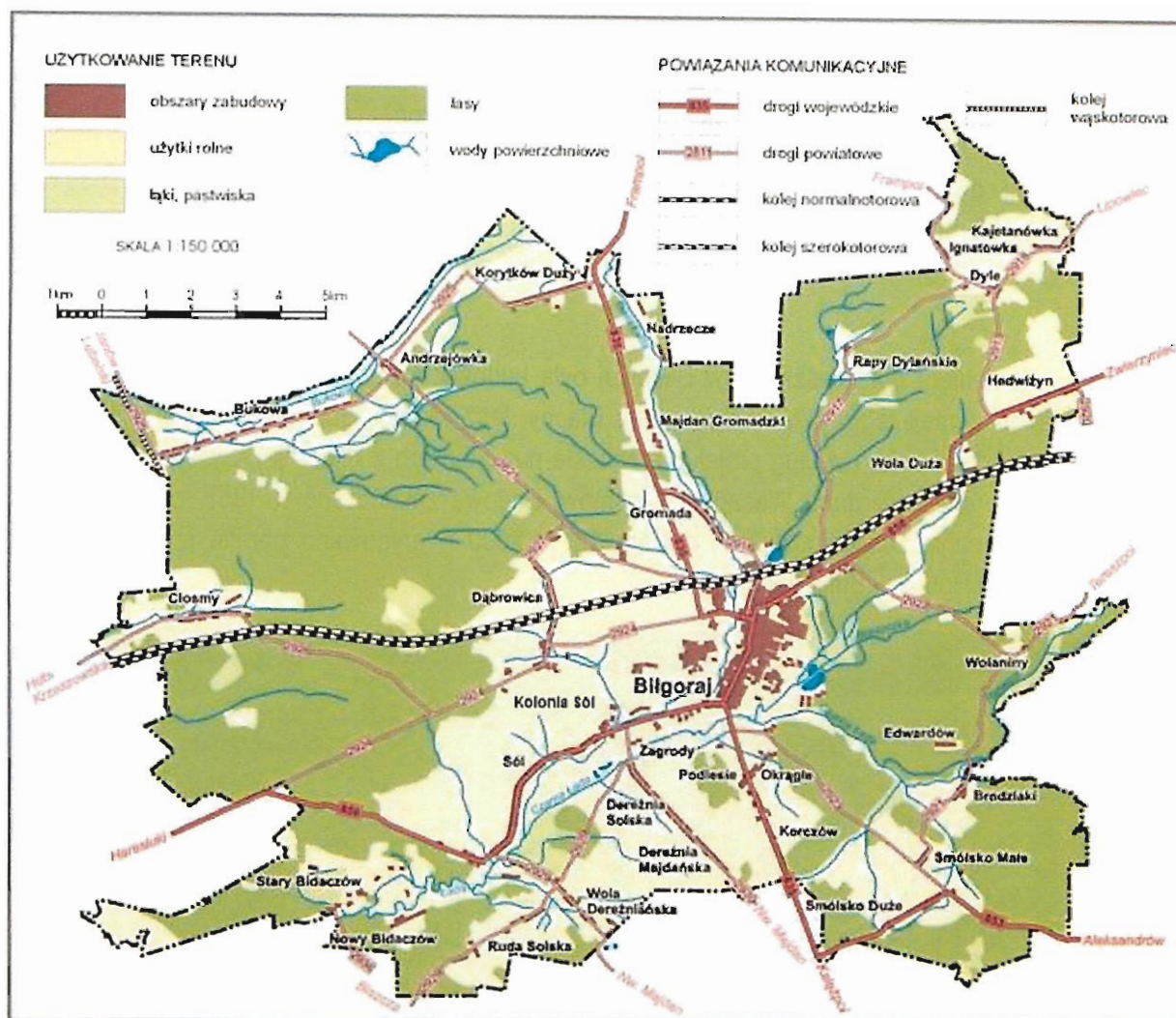
Wieś Bukowa usytuowana jest przy szlaku komunikacyjnym o znaczeniu powiatowym (droga nr 2925L relacji Korytków Duży - Ujście).

Powierzchnia Bukowej wynosi 9,63 km², co stanowi 3,7% całkowitej powierzchni gminy.

Wg stanu na dzień 31.12.2015 r. miejscowość zamieszkuje 618 osób (4,6 % ludności gminy). Bukowa znajduje się w odległości 18 km od Biłgoraja (siedziby władz gminy i powiatu) i 86 km od Lublina (siedziby władz województwa).

Układ urbanistyczny miejscowości jest podłużny a zabudowa skupiona jest wzdłuż drogi powiatowej i równoległe do doliny rzeki Bukowa.

W obrębie Bukowej biegną 3 szlaki rowerowe: „Bobrowy Trakt”, „Śladami dawnej kolejki wąskotorowej” oraz szlak „Dawnych rzemiosł ludowych”.



Źródło: Opracowanie własne

Mapa 1. Układ osadniczy gminy Biłgoraj

2.2 Rys historyczny

Wieś powstała ok. 1780 r. nad rzeką Bukową. Należała do Ordynacji Zamojskiej. Bukowa od 1644 roku wchodziła w skład parafii w Puszczy Solskiej i w wizytacji tej parafii z 1793 r. funkcjonowała jako kolonia. W 1827 roku wieś liczyła 12 domostw i 63 mieszkańców. Mieszkańcy Bukowej trudnili się łubiarstwem, bednarstwem, kołodziejstwem, wyrobem łyżek i wrzecion, tkactwem i włosiankarstwem. Miejscowość była także dużym ośrodkiem bartniczym, centrum wyrobu smoly, dziegcia i węgla drzewnego. W Bukowie trudniono się także garncarstwem, przed II wojną światową pracowało we wsi 6 garncarzy.

We wsi można jeszcze spotkać drewnianą, XIX-wieczną zabudowę. Do obiektów tego typu można zaliczyć kapliczkę Chrystusa Frasobliwego z 1838 roku autorstwa Michała Tekli.

W latach dwudziestych XX wieku wybudowano tu drewniany młyn parowy. W 1916 roku została utworzona jednoklasowa Elementarna Szkoła w Bukowej, która mieściła się w niewielkiej izbie w domu prywatnym u Antoniego Małyszcy.

Plan Odnowy Miejscowości Bukowa na lata 2016-2023

W czasie spisu powszechnego z 1921 roku była to bardzo duża wioska. Naliczono tu 113 domów i 620 mieszkańców. Oprócz Polaków mieszkało tu również 4 Żydów. Wieś należała do gminy Kocudza. W 1938 roku Adam Dwiduch założył we wsi Ochotnicza Straż Pożarną.

W historię miejscowości wpisały się znamienne wydarzenia II wojny światowej 15 września 1939 roku stacjonował tu 73 pułk 23 Dywizji Piechoty, a w latach 1940-1942 Niemcy urządzili we wsi obóz przejściowy, przede wszystkim dla ludności żydowskiej, w którym przebywało jednocześnie 150 więźniów.

Ważnym wydarzeniem dla mieszkańców Bukowej była budowa kościoła którą rozpoczęto w 1951 r. według projektu tamtejszego mieszkańca Józefa Blachy, lecz wkrótce budowę przerwano. Ponownie wznowiono ją w 1956 roku (według projektu architekta powiatowego z Bilgoraja). Świątynia budowana była pod nadzorem cieśli Jana Wasąga z Ciosmów. Budowę zakończono w 1957 roku i wtedy też nastąpiło poświęcenie kościoła. Jednak dopiero 12 VI 2000 r. erygowano parafię rzymskokatolicką p.w. św. Andrzeja Boboli w Bukowej.



Fot. 1. Kościół pw. Św. Andrzeja Boboli w Bukowej

2.3 Struktura przestrzenna miejscowości

Układ urbanistyczny miejscowości jest podłużny a zabudowa skupiona jest wzdłuż drogi powiatowej nr 2925L i równoległe do doliny rzeki Bukowa.

W centralnej części wsi znajduje się piętrowy budynek remizo-świetlicy. Jest to miejsce spotkań, prób i występów Zespołu Teatralno-Obrzędowego „Jarzębina” oraz Męskiego Zespołu Śpiewaczego z Bukowej, jest siedzibą Ochotniczej Straży Pożarnej. W budynku tym funkcjonuje także świetlica środowiskowa „Skrzydła”, w której pod opieką wykwalifikowanych pedagogów odbywają się zajęcia z dziećmi i młodzieżą. W budynku mieści się również filia Niepublicznego Ośrodka Zdrowia w Biłgoraju. Budynek ten stanowi miejsce organizacji licznych imprez kulturalnych, spotkań wiejskich i zebrań strażackich. Za budynkiem remizo-świetlicy znajduje się wiejskie boisko sportowe do gry w piłkę nożną, organizowane są tu również imprezy plenerowe.

W niedalekiej odległości od budynku remizo-świetlicy funkcjonuje Szkoła Podstawowa i Gimnazjum przy której znajduje się boisko o nawierzchni z kostki brukowej oraz plac zabaw.

Kościół pw. Św. Antoniego Boboli również znajduje się w centralnej części miejscowości, jego wieża góruje nad miejscowością jako dominanta krajobrazu.

Zabudowa miejscowości ciągnie się na długości ok. 4 km, w przewadze to domy jednorodzinne, jedno, dwu lub trzykondygnacyjne.



Fot. 2. Budynek Szkoły Podstawowej im. Ks. Jerzego Popiełuszki i Gimnazjum w Bukowej z boiskiem sportowym i placem zabaw



Fot. 3. i 4 Budynek remizo-świetlicy w Bukowej

3. Aktualna kondycja zasobów miejscowości Bukowa

3.1 Zasoby przyrodnicze

Gmina Biłgoraj położona jest w południowym pasie obszarów chronionych Lubelszczyzny, pomiędzy trzema parkami krajobrazowymi: Szczebrzeszyńskim, Puszczy Solskiej i „Lasy Janowskie”. Bogactwo przyrody oraz walory krajobrazowe stwarzają szerokie możliwości rozwoju turystyki.

Gmina Biłgoraj jest terenem o cennych walorach przyrodniczych i krajobrazowych, które do tej pory w niewielkim stopniu zostały objęte ochroną prawną. Do najciekawszych obszarów i obiektów prawnie chronionych na terenie gminy Biłgoraj zaliczyć należy: fragment Szczebrzeszyńskiego Parku Krajobrazowego, rezerwat przyrody Obary oraz 6 pomników przyrody. Na terenie gminy znajdują się również dwie ostoje wchodzące w skład obszarów NATURY 2000. Są to: ostoja ptasia Puszcza Solska oraz ostoja siedliskowa Uroczyska Puszczy Solskiej.

Gmina Biłgoraj należy do regionów: nizinnego sandomierskiego i wyżynnego lubelskiego. Klimat kształtowany jest przez zmienny w swym zasięgu masyw powietrza morskiego (z zachodu) i kontynentalnego (ze wschodu) przy przewadze wpływów kontynentalnych. Równina Biłgorajska należy do najcieplejszych regionów Polski - stopień nasłonecznienia wynosi 62,5 kcal/cm² na rok. Charakteryzuje się długim i ciepłym latem, ciepłą i słoneczną jesienią oraz niezbyt ostrą zimą. Średnia temperatura roczna wynosi 7,6oC, najzimniejszym miesiącem jest styczeń, a najcieplejszym lipiec. Średnie opady roczne wynoszą 600 mm, najobfitsze opady występują w lipcu. Pokrywa śnieżna zalega przez 80 - 85 dni. Niekorzystną cechą klimatu są przymrozki występujące w okresie wegetacyjnym, który trwa 210 dni. Przeważają wiatry zachodnie o średniej prędkości 3 m/s.

Szatę roślinną gminy cechuje wysoka lesistość 59% (powiat – 38,2%, województwo – 22,4%) oraz wysoki stopień zachowania walorów szaty roślinnej lasów. Są one zróżnicowane pod względem rozmieszczenia, wielkości kompleksów leśnych, a także różnią się składem gatunkowym. Na skraju Puszczy Solskiej występują okazy buka, dębu i jodły osiągające wiek ponad 100 lat.

Plan Odnowy Miejscowości Bukowa na lata 2016-2023

Najciekawszy pod względem florystycznym jest bez wątpienia obszar rezerwatu torfowego Obary, który został utworzony zarządzeniem Ministra Leśnictwa i Przemysłu Drzewnego w celu ochrony fragmentów torfowiska przejściowego i wysokiego. Torfowisko znajduje się w środkowej kotlinie o genezie oczka polodowcowego i zajmuje powierzchnię 62,3 ha. Rezerwat obejmuje kompleks torfowisk i zagospodarowane drzewostany sosnowe (bór wilgotny, świeży i bagienny). Na terenie rezerwatu żyją gluszcze, jarząbki, cietrzewie i żurawie, a także rzadkie gatunki roślin: turzyca bagienna, gnidosz królewski, bagnica torfowa, roszcika okrągłolistna i długolistna. W południowo-zachodniej części rezerwatu znajduje się pięć niewielkich, zarastających małych zbiorników wodnych, które łączą się w jeden ciąg podczas wysokiego stanu wód.

Duże obszary leśne sprzyjają rozwojowi życia zwierzęcego. W sąsiedztwie skalnego wzniesienia w Żelebsku, znajduje się ostoja danieli i muflonów, nie jest to, co prawda, rezerwat w znaczeniu prawnym, spełnia jednak funkcje ostoi dla rzadkich, ginących gatunków zwierząt.

W miejscowości Bukowa znajdują się dwa pomniki przyrody ożywionej, są to drzewa: lipa drobnolistna (*Tilia cordata*) o obwodzie 400 cm i wysokości 25 m oraz klon pospolity (*Acer platanoides*) o obwodzie 320 cm i wysokości 22 m.


Lasy zajmują 38% ogólnej powierzchni miejscowości Bukowa. Są one zróżnicowane pod względem składu gatunkowego. Dominuje sosna, buk, dąb i jodła.



Fot. 5. Rezerwat Obary

3.2 Walory kulturowe

Do małej architektury sakralnej w Bukowej należą drewniane krzyże typu biłgorajskiego, w tym jeden z 1906 r. oraz zabytkowe kapliczki: drewniana kapliczka oszalowana z 1838 r. fundacji Michała i Tekli Małysów, drewniana kapliczka św. Antoniego z końca XIX w., drewniana kapliczka domkowa z XIX w., kapliczka kładowa z 1838 r. ze współczesną figurą Chrystusa Frasobliwego oraz kamienna kapliczka z 1937 r. fundacji Wojciecha i Katarzyny Portków.



Fot. 6. Kapliczka z figurą Chrystusa Frasobliwego

W Gminnej Ewidencji Zabytków Gminy Biłgoraj powstałej w 2012 r. znajduje się 17 kart adresowych z Bukowej, są to w/w krzyże, figury oraz kapliczki z XIX i XX w. Gminna Ewidencja Zabytków zawiera również 8 kart adresowych stanowisk archeologicznych Gminy Biłgoraj położonych w miejscowości Bukowa.



Fot. 7. Chałupa w Bukowej

Kościół ustawiony jest w środku wsi, zwrócony prezbiterium na południe. W północnej części nawy jest chór muzyczny wsparty na dwóch kolumnach, część chóru mieści się również w kruchcie, gdzie też są schodki przy lewej ścianie. Architektura kościoła nawiązuje do rozwiązań tradycyjnych.

O bogatej tradycji i dziedzictwie kulturowym świadczą m.in. tradycyjne potrawy, wśród, których znane są takie przysmaki jak:

- Pieróg biłgorajski, zwany „krupniakiem”
- Nalewki owocowe, w tym powszechnie uznana żurawinówka, aroniówka, czy borówczanka

W Bukowej mieszkanki pieką nadal tradycyjne wypieki w chlebowych piecach:

- Chleb domowy na zakwasie
- Bulka drożdżowa

Bukowa słynie z przetworów runa leśnego (grzyby, borówki, jeżyny, czarne jagody) w tym potraw na bazie leśnych jagód:

- „jagodzianki”, słodkie bułeczki z jagodami
- pierogi z jagodami

Ponadto w Bukowej organizowane są różnego rodzaju imprezy kulturalne:

- w lipcu organizowane są „Bukowskie Jagodzianki”, cykliczna impreza plenerowa promująca walory przyrodniczo – kulturowe, tej urokliwej śródleśnej miejscowości
- dożynki gminne i parafialne
- biesiady kulturalne
- spotkania noworoczne

- jubileusze OSP, zespołu śpiewaczo – obrzędowego „Jarzębina”, czy szkolne (2016 r. 100 - lecie Szkoły Podstawowej w Bukowej i uroczystość nadania szkole imienia Ks. Jerzego Popiełuszki)

Zespół śpiewaczo – obrzędowy „Jarzębina” ma w dorobku 14 spektakli obrzędowych nagradzanych na Ogólnopolskich Sejmikach Teatrów Wiejskich w Tarnogrodzie.

W Bukowej od 2014 roku działa również Męski Zespół Śpiewaczy, który w 2015 r. zdobył I nagrodę na Ogólnopolskim Festiwalu Kapel i Śpiewaków Ludowych w Kazimierzu.



Fot. 8. Dożynki Gminno-Parafialne w Bukowej



Fot. 9. Cykliczna impreza plenerowa - „Bukowskie Jagodzianki”



Fot. 10. Męski Zespół Śpiewaczy z Bukowej



Fot. 11. Zespół śpiewaczo – obrzędowy „Jarzębina

Ponadto w Bukowej aktywnie działają twórcy ludowi, którzy przeprowadzają pokazy i warsztaty ginących rzemioł na lokalnych i gminnych imprezach, w Zagrodzie Sitariskiej w Biłgoraju oraz w Muzeum Wsi Lubelskiej:

- Tadeusz Małysha zajmuje się lubiarnictwem i wyrobem gromnic woskowych tradycyjną metodą toczenia
- Antoni Frączek trudni się łyżkarstwem, czyli wyrobem drewnianych łyżek tradycyjną metodą dłubania



Fot. 12, 13. Twórcy ludowi z Bukowej

3.3 Zasoby społeczne

W gminie Biłgoraj występuje niewielki, aczkolwiek obserwowalny wzrost liczby ludności. Jak wskazano wcześniej na terenie samej Bukowej mieszka około 4,6 % ludności gminy.

Dane Urzędu Gminy w Biłgoraju wskazują, że na terenie gminy w roku 2011 zamieszkiwało 13.140 osób (stan na 31.12.2011 r.). Dwa lata później, w 2013 roku na terenie gminy zamieszkiwało 13.251 osób, co dawało gęstość zaludnienia 50 osób/km². Wzrost liczby ludności utrzymuje się również w latach 2014 i 2015. Na koniec 2015 roku na terenie gminy Biłgoraj zamieszkiwało 13.358 osób (tabela 1) utrzymuje się więc trend zwykłowy ludności. Wynika to m.in. z migracji ludności miejskiej na tereny wiejskie.

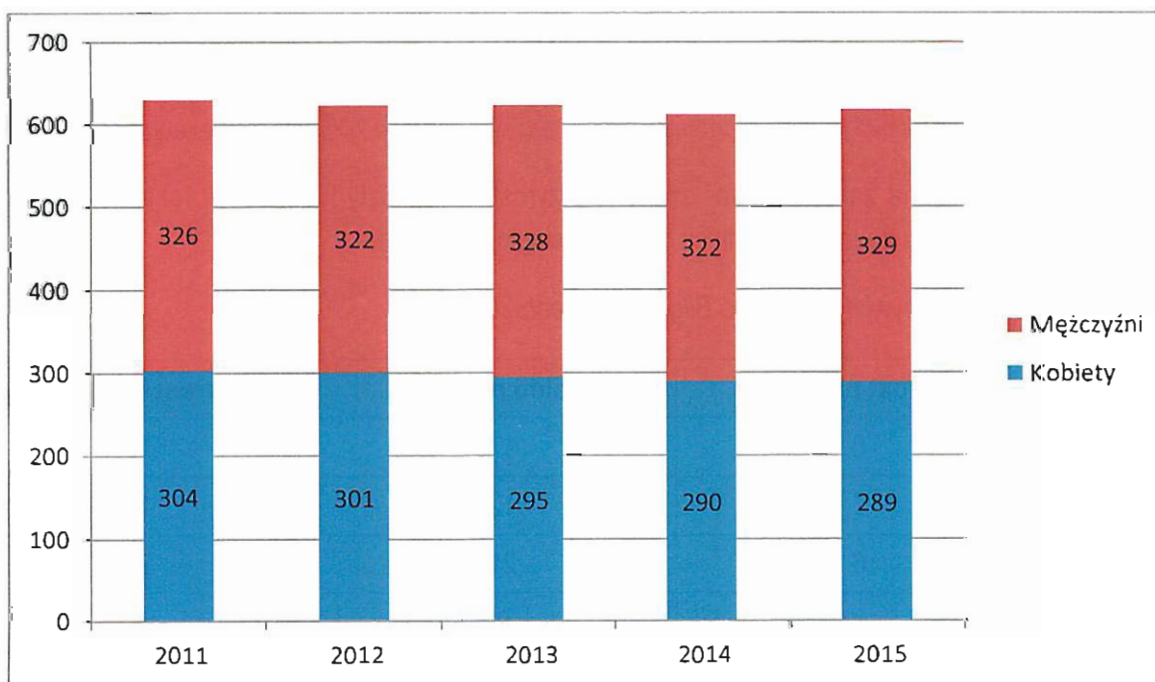
Tabela 1. Ludność Gminy Biłgoraj (stan na 31.12.2015r.)

Liczba ludności	Gęstość zaludnienia na km ²	Kobiety	Mężczyźni	Kobiety na 100 mężczyzn
13358	51	6742	6614	102

Źródło: Dane Urzędu Gminy Biłgoraj

Według danych Urzędu Gminy w Biłgoraju na dzień 31.12.2015r. w miejscowości Bukowa zameldowanych było 618 osób (z czego 289 osób to kobiety a 329 to mężczyźni). Stanowi to 4,6 % ludności gminy Biłgoraj.

Wykres 1. Liczba ludności w miejscowości Bukowa w latach 2011-2015



Źródło: Dane Urzędu Gminy Biłgoraj

Plan Odnowy Miejscowości Bukowa na lata 2016-2023

Przyrost naturalny w gminie Biłgoraj jest dodatni, w 2015 roku wynosił 49. W porównaniu do lat poprzednich uległ poprawie, w 2011 r. wynosił 0.

Tabela 2. Przyrost naturalny w gminie Biłgoraj w latach 2011-2015.

Rok	Urodzenia	Zgony	Przyrost naturalny
2011	132	132	0
2012	131	124	7
2013	128	122	6
2014	136	133	3
2015	158	109	49

Źródło: Dane Urzędu Gminy Biłgoraj

Saldo migracji w gminie Biłgoraj jest dodatnie, w 2015 roku przybyło 132 mieszkańców.

Tabela 3. Saldo migracji w gminie Biłgoraj w latach 2011-2015

Rok	Zameldowania	Wymeldowania	Saldo migracji
2011	266	87	179
2012	236	111	125
2013	318	104	214
2014	202	112	90
2015	259	127	132

Źródło: Dane Urzędu Gminy Biłgoraj

W gminie Biłgoraj można zaobserwować znaczny przyrost rzeczywisty ludności, w roku 2015 wynosił 181 osób, w porównaniu do lat poprzednich ulega on ciągłej poprawie.

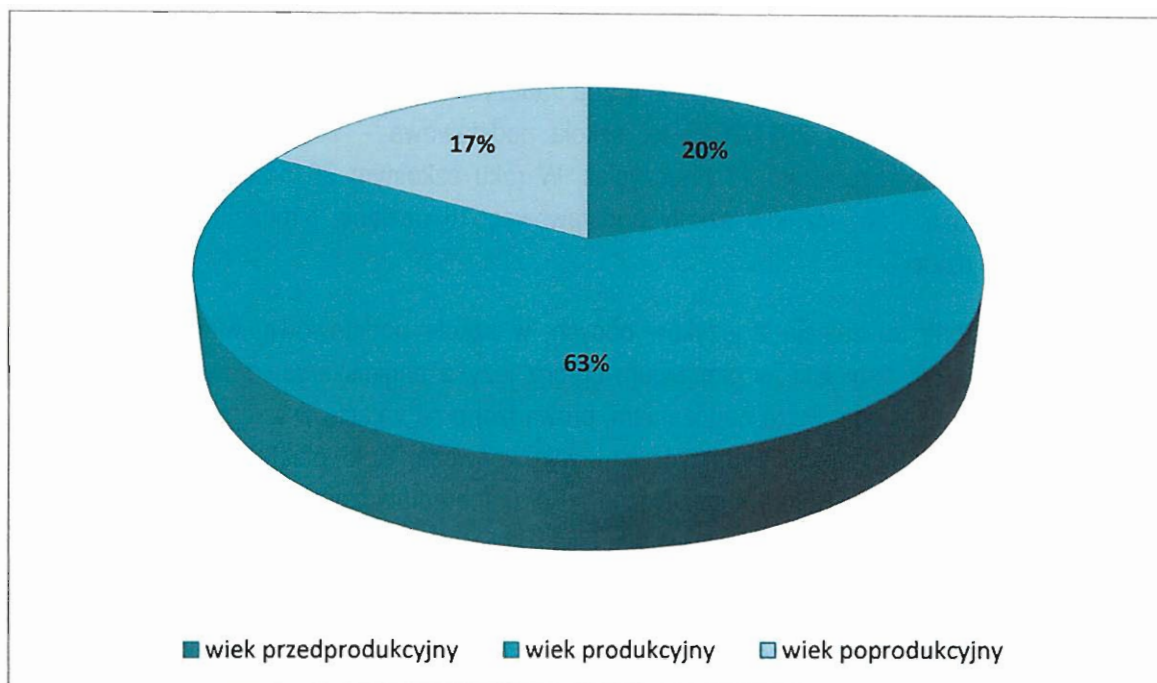
Tabela 4. Przyrost rzeczywisty w gminie Biłgoraj w latach 2011-2015

Rok	Przyrost naturalny	Saldo migracji	Przyrost rzeczywisty
2011	0	179	179
2012	7	125	132
2013	6	214	220
2014	3	90	93
2015	49	132	181

Źródło: Dane Urzędu Gminy Biłgoraj

Struktura wieku ludności w Bukowej wg ekonomicznych grup wiekowych wskazuje na spory udział osób w wieku poprodukcyjnym (powyżej 59 lat dla kobiet i 64 dla mężczyzn). Odsetek osób w tym wieku wynosi 17 % (średnio dla gminy 16%). Natomiast ludności w wieku produkcyjnym jest w Bukowej 63 %, czyli o 1 punkt procentowy mniej niż średnio dla gminy (64 %). Zarówno w Bukowej jak i w gminie 20% to osoby w wieku przedprodukcyjnym (poniżej 17 roku życia).

Wykres 2. Udział ludności Bukowej wg ekonomicznych grup wieku w % ludności ogółem.



Źródło: Dane Urzędu Gminy Biłgoraj

W drugim kwartale 2016 roku na terenie powiatu biłgorajskiego było zarejestrowanych 2957 bezrobotnych, w tym 1453 kobiety. W gminie Biłgoraj w tym samym czasie było zarejestrowanych 484 bezrobotnych z czego 233 bezrobotnych stanowiły kobiety. Z całej liczby bezrobotnych w gminie, 54 osób było uprawnionych do zasiłku, 32 osoby zwolnione były z winy zakładu pracy, 142 bezrobotnych to osoby powyżej 50 roku życia, a 75 to osoby do 25 roku życia.

Według danych Powiatowego Urzędu Pracy w Biłgoraju z dnia 30.06.2016 r. najliczniejszą grupę bezrobotnych w powiecie stanowią ludzie młodzi, w wieku do 34 lat – jest to grupa 1.599 osób, co stanowi 54% ogółu bezrobotnych, 18% to bezrobotni w wieku 35-44 lata, natomiast 13,9% - osoby pomiędzy 45-54 rokiem życia. Najmniej liczną grupą wiekową byli bezrobotni powyżej 60 lat tj. 4,8% ogółu bezrobotnych.

Biorąc pod uwagę strukturę bezrobotnych według wykształcenia zauważa się, że najliczniejsze grupy wśród ogółu bezrobotnych stanowiły osoby z wykształceniem zasadniczym zawodowym - 24,6% (728 osób) oraz policealnym i średnim zawodowym (także 24,6%). Trzecią, co do wielkości grupą były osoby z wykształceniem gimnazjalnym i poniżej – 19,5% (577 osób). Z kolei 19% ogółu bezrobotnych posiadało wykształcenie wyższe (560 osób).

Plan Odnowy Miejscowości Bukowa na lata 2016-2023

Spośród zarejestrowanych bezrobotnych najliczniejszą grupę stanowiły osoby bez stażu pracy tj. 812 osób (27,5%). Najmniej liczną grupę stanowili bezrobotni, którzy przepracowali ponad 30 lat – 85 osób (2,9%).

Na terenie miejscowości Bukowa funkcjonują :

- 1) Szkoła Podstawowa im. Ks. Jerzego Popiełuszki w Bukowej
- 2) Gimnazjum w Bukowej

1 września 2012 r. prowadzenie szkoły podstawowej i gimnazjum w Bukowej przejęło Stowarzyszenie Inicjatyw Społecznych w Gminie Biłgoraju, uczęszczają do niej dzieci i młodzież z miejscowości Bukowa i Andrzejówka. Tego dnia naukę w szkole podstawowej rozpoczęło 60 uczniów, w gimnazjum 26, a w oddziale przedszkolnym 18 dzieci. Łączna liczba nauczycieli to 17. Dwa lata później liczba uczniów rozpoczynających rok szkolny 2014/2015 to: szkoła podstawowa – 73, gimnazjum – 28, oddział przedszkolny 28, pracę rozpoczęło 17 nauczycieli. W roku szkolnym 2016/2017 pracę rozpoczęło 18 nauczycieli, naukę : 55 uczniów szkoły podstawowej, 18 uczniów gimnazjum oraz w oddziale przedszkolnym 31 dzieci.

W szkole prowadzone są zajęcia z języków obcych, w szkole podstawowej wiodącym nauczaniem obowiązkowo jest język angielski, w gimnazjum oprócz języka angielskiego, prowadzone są również zajęcia z języka niemieckiego. Poza nauczaniem, prowadzone są zajęcia w ramach kół zainteresowań tj.: Caritas, Koło Biblijne, Zajęcia dydaktyczno – wyrównawcze, Koło plastyczne, Koło czytelniczo-medialne, Koło Teatralne, Koło polonistyczne, Koło matematyczne, Koło fizyczno-chemiczne, Koło Biologiczne. Przy Szkole działa również Filia Biblioteczna w Bukowej (Gminnej Biblioteki Publicznej w Biłgoraju z/s w Soli)

- 3) Placówka Wsparcia Dziennego " Skrzydła" mieszcząca się w budynku remizo-świetlicy, gdzie dzieci i młodzież otrzymują wsparcie w ramach Programu Umacniania Rodziny w gminie Biłgoraj prowadzonego przez Stowarzyszenie SOS Wioski dziecięce w Polsce. Zajęcia w świetlicy są bezpłatne i odbywają się pod opieką wykwalifikowanych pedagogów. Z zajęć prowadzonych w tej placówce korzystają dzieci od 7 do 18 roku życia. Świetlica jest wyposażona w meble i odpowiednie sprzęty, gry planszowe, zabawki, siłownie. Dzieci mogą spotkać się z kolegami, odrabiać zadania domowe, rozwijać swoje zainteresowania i hobby oraz pracować nad poprawą kondycji fizycznej w siłowni.
- 4) Jednostka Ochotniczej Straży Pożarnej dysponująca lekkim samochodem bojowym Lublin III, wyposażonym w motopompę PO-5, w OSP Bukowa działa czynnie 30 ochotników.
- 5) Filia Niepublicznego Ośrodka Zdrowia w Biłgoraju.

W miejscowości Bukowa od 2007 r. działa organizacja społeczna pn.: Stowarzyszenie Producentów Przetwórstwa Runa Leśnego, jej działania skierowane są głównie na rozwój oraz zrzeszanie producentów branży przetwórstwa runa leśnego.

3.4 Struktura gospodarcza

Bukowa ma charakter typowo rolniczy. Grunty orne zajmują 320 ha, czyli 33% ogólnej powierzchni sołectwa (963 ha).

W gminie przeważają mało przydatne dla rolnictwa gleby bielcowe. Najwięcej jest gleb V klasy bonitacyjnej (70%). Jakość gleb determinuje w dużym stopniu kierunki upraw roślin i hodowli zwierząt. W omawianej miejscowości grunty rolne należące do osób fizycznych zajmują ok. 315 ha. W uprawach dominują ziemniaki i zboża. Głównym kierunkiem produkcji zwierzęcej jest chów trzody chlewnej, bydła oraz drobiu.

Tabela 5. Wykaz gruntów w miejscowości Bukowa w m².

WYKAZ GRUNTÓW W M. BUKOWA w m ²		
Użytki rolne 5633386	grunty orne	3203317
	łąki trwale	1583007
	pastwiska trwale	563749
	grunty rolne zabudowane	273013
	grunty pod stawami	10300
Grunty leśne 3626704	lasy	3626704
Grunty zabudowane i zurbanizowane 233383	tereny mieszkaniowe	2377
	inne tereny zabudowane	5000
	drogi	226006
Grunty pod wodami 76300	powierzchniowe płynące	76300
Nieuzytki 67764		67764
RAZEM		9637537

Źródło: Ewidencja gruntów

W Bukowej swoją działalność prowadzi 5 podmiotów gospodarczych zarejestrowanych w CEIDG. Są to działalności związane z usługami leśnymi, rolniczymi oraz budowlanymi. Funkcjonują również dwa sklepy spożywczo-przemysłowe.

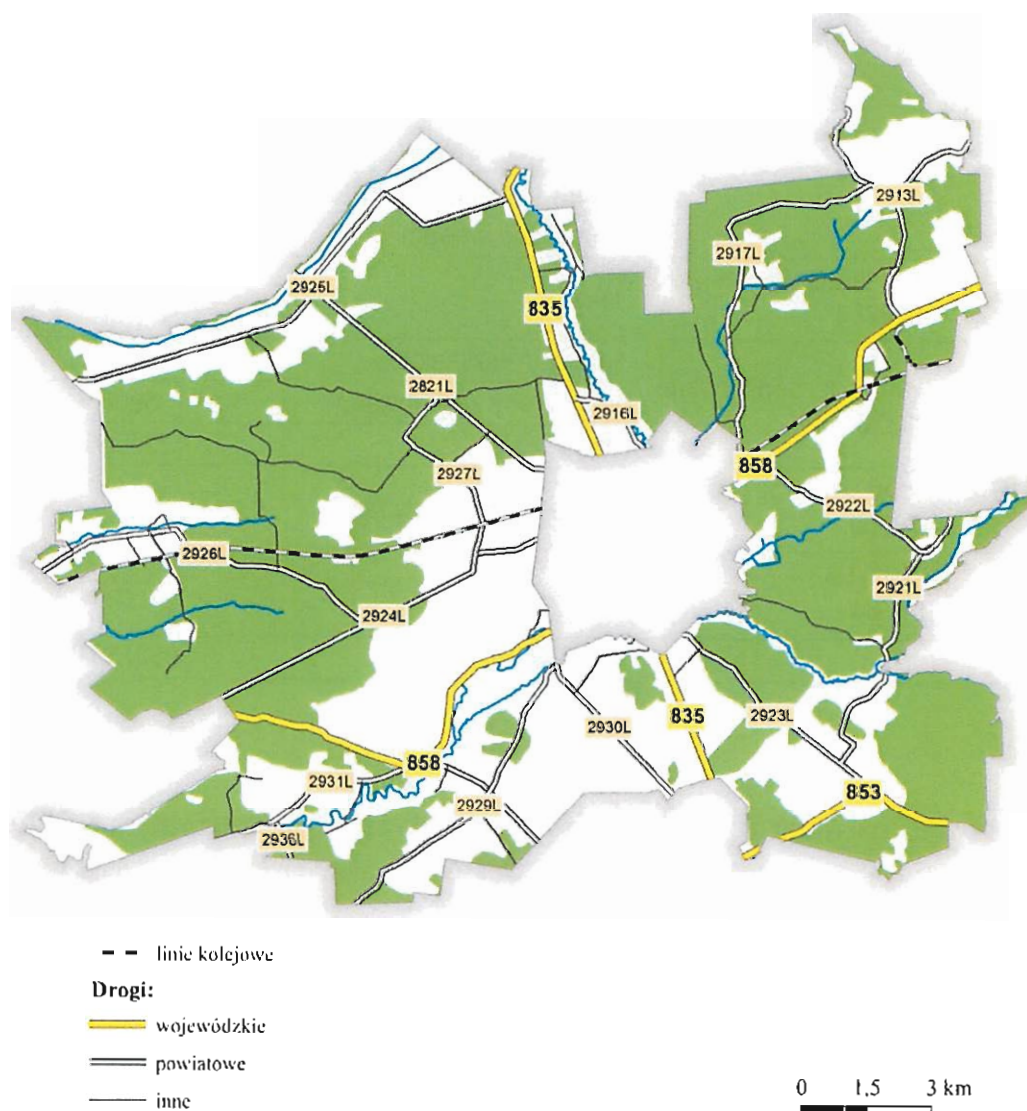
W Bukowej funkcjonuje gospodarstwo agroturystyczne "Bukowianka" prowadzone przez Panią Lucynę Marczak. Jest to całoroczne gospodarstwo agroturystyczne dysponujące 5 miejscami noclegowymi, w tym pokojami 1 i 2 osobowymi. Gospodarze oferują dodatkowo możliwość organizowania ognisk oraz kuligów, przejażdżki rowerowe po okolicy, a w sezonie również grzybobranie.

3.5 Infrastruktura techniczna

Gmina Biłgoraj jest dosyć dobrze wyposażona w infrastrukturę drogową. Łączna długość sieci drogowej na terenie gminy wynosi ok. 446 km, w tym 33 km przypada na drogi wojewódzkie (nr 835, 858 i 853), a 98 km na drogi powiatowe, które w 80% mają nawierzchnię utwardzoną. Drogi gminne posiadają łączną długość ok. 44 km, z czego połowa ma nawierzchnię utwardzoną. Pozostałe to drogi wewnętrzne o nawierzchni nieutwardzonej, których łączna długość na terenie gminy Biłgoraj wynosi ok. 274 km.

W granicach administracyjnych miejscowości Bukowa przebiegają dwie drogi publiczne: droga powiatowa nr 2925L (Korytków Duży – Ujście) o nawierzchni mineralno – bitumicznej oraz droga gminna nr 109230L o nawierzchni nieutwardzonej. Ponadto przez teren Bukowej przebiega łącznie ok. 12 km dróg nieutwardzonych (publicznych i dróg wewnętrznych).

Mapa 2. Infrastruktura komunikacyjna w Gminie Biłgoraj



Źródło: Opracowanie własne

Plan Odnowy Miejscowości Bukowa na lata 2016-2023

Na terenie Szkoły Podstawowej i Gimnazjum w Bukowej znajduje się węzeł dostępowy sieci światłowodowej wybudowanej w ramach projektu „Sieć Szerokopasmowa Polski Wschodniej – województwo lubelskie” zrealizowanego przez Samorząd Województwa Lubelskiego w ramach Programu Operacyjnego Polska Wschodnia na lata 2007 – 2013. Światłowód został doprowadzony do budynków mieszkalnych przez jednego z operatorów prywatnych.

Ponadto Gmina Biłgoraj zrealizowała w 2015 roku projekt pn.: „Rozwój społeczeństwa informacyjnego poprzez przeciwdziałanie wykluczeniu cyfrowemu w gminie Biłgoraj” współfinansowany w ramach Programu Operacyjnego Innowacyjna Gospodarka na lata 2007 – 2013. W ramach projektu uruchomiony został na terenie miejscowości Hotspot, jak również rodziny, które zostały zakwalifikowane do udziału w programie otrzymały wsparcie w postaci zakupu sprzętu komputerowego i bezpłatnego dostępu do Internetu.

Problemem pozostaje zasięg sieci na terenie Bukowej, którą dysponują poszczególni operatorzy telefonii komórkowej. Zasięg ten jest bardzo słaby, co stanowi dużą uciążliwość dla mieszkańców.

W zakresie elektroenergetyki miejscowość Bukowa w energię elektryczną zaopatrywana jest prawie w 100 % przez PGE Dystrybucja S.A..

Potrzeby grzewcze w mieszkańców Bukowej pokrywane są w całości przez indywidualne systemy ciepłownicze w postaci kotłowni domowych. Jako podstawowe źródła energii wykorzystywane są drewno opałowe i węgiel. W Bukowej brak jest dostępu do gazu sieciowego.

W gminie Biłgoraj zrealizowane zostały dwa etapy projektu pn. „Zmniejszenie emisji zanieczyszczeń w Gminie Biłgoraj poprzez zastosowanie przyjaznej środowisku energii słonecznej”. Projekt polegał na montażu zestawów solarnych dla potrzeb przygotowania ciepłej wody użytkowej. W I etapie na terenie gminy zamontowane zostały 1334 zestawy w budynkach mieszkalnych oraz 29 zestawów w budynkach użyteczności publicznej. W II etapie zamontowanych zostało 397 zestawów w budynkach mieszkalnych. W Bukowej, łącznie w dwóch etapach zamontowano 59 zestawów solarnych w budynkach mieszkalnych oraz 2 zestawy w budynkach użyteczności publicznej.

Gmina Biłgoraj jest dość dobrze wyposażona jeśli chodzi o infrastrukturę wodociagową, której długość sieci wynosi 145 km. W samej Bukowej stopień zwodociagowania wynosi 97 %. Na 170 gospodarstw 166 ma przyłącze wodociagowe.

W Bukowej nie ma kanalizacji sanitarnej. Ścieki z gospodarstw domowych gromadzone są w osadnikach bezodpływowych. Stan tych osadników jest w większości przypadków zły. Następuje infiltracja ścieków do wód powierzchniowych i podziemnych. Problem ten zostanie w najbliższym czasie rozwiązany. Planuje się realizację inwestycji, której celem jest uporządkowanie gospodarki ściekowej w tej miejscowości.

Na mocy ustawy z dniem 1 lipca 2013r. wprowadzono nowy system gospodarki odpadami. Gmina przejęła władztwo nad odpadami komunalnymi wytwarzanymi na terenie gminy. Prawie 100 % mieszkańców zadeklarowało selektywną zbiórkę odpadów na terenie swoich nieruchomości. Odpady odbiera firma wyłoniona w przetargu nieograniczonym ogłaszanym przez Gminę Biłgoraj. Odpady odbierane są zgodnie z grafikiem wywozu na składowisko odpadów w Korczowie (gm. Biłgoraj).

Na terenie miejscowości Bukowa znajduje się jeden cmentarz parafialny. Usługi dla mieszkańców świadczą zakłady pogrzebowe z Biłgoraja.

4. Analiza SWOT

W procesie opracowania Planu Odnowy Miejscowości niezbędne jest dokonanie tzw. Analizy SWOT. Technika analityczna SWOT polega na posegregowaniu posiadanych informacji o danej sprawie na cztery grupy:

- S (Strengths) – mocne strony (atuty, zalety, przewaga)
- W (Weaknesses) – słabe strony (słabości, bariery, wady, brakujące elementy)
- O (Opportunities) – szanse (zmiany w otoczeniu sprzyjające korzystnym zmianom, konkretne zyski, możliwi partnerzy)
- T (Threats) – zagrożenia (negatywne skutki działań, próba przewidzenia nieoczekiwanych skutków, zagrożenia i rozwiązania których należy unikać)

Plan Rozwoju Miejscowości powinien opierać się na mocnych stronach lokalnej społeczności i środowiska, eliminować słabości, wykorzystywać pojawiające się szanse oraz unikać przyszłych zagrożeń.

MOCNE STRONY	SŁABE STRONY
<ul style="list-style-type: none"> • Korzystne tendencje demograficzne (dodatnie wskaźniki przyrostu naturalnego i salda migracji) • Duże zasoby kapitału społecznego • Zaangażowanie lokalnej społeczności w inicjatywy społeczne, kulturalne i sportowe • Kulturowanie tradycji (kulinarnych, rzemiosł ginących, muzycznych) • Dobre warunki do rozwoju rolnictwa ekologicznego • Różnorodne i cenne przyrodniczo środowisko naturalne • Dobry dostęp do Internetu • Wysoki stopień zwodociągowania • Dobrze rozwinięta sieć energetyczna • Zorganizowana gospodarka odpadami, selektywna zbiórka odpadów • Rozwinięta infrastruktura edukacyjna • Dobry stan techniczny budynku szkoły i remizy OSP • Rosnąca potrzeba życia kulturalnego w świadomości społeczeństwa • Brak uciążliwego przemysłu • Rosnący poziom wykształcenia mieszkańców • Korzystanie z odnawialnych źródeł energii 	<ul style="list-style-type: none"> • Brak sieci kanalizacyjnej i gazowej • Rozdrobnienie gospodarstw i związane z tym niskie dochody rolników • Słabo rozwinięta przedsiębiorczość • Brak miejsc pracy

SZANSE	ZAGROŻENIA
<ul style="list-style-type: none">• Możliwość pozyskania z funduszy zewnętrznych na rozwój miejscowości• Przynależność do Lokalnej Grupy Działania „Ziemia Biłgorajska”• Promocja walorów miejscowości i gminy• Możliwość stworzenia atrakcyjnego krajobrazowo, wygodnego i bliskiego naturze miejsca zamieszkania• Utworzenie Zagrody Bukowskiej• Możliwość rozwoju agroturystyki• Polityka państwa i regionu sprzyjająca rozwojowi obszarów wiejskich	<ul style="list-style-type: none">• Niewystarczające środki na dalszy rozwój infrastruktury technicznej, komunikacyjnej, a także na właściwie zagospodarowanie terenów ważnych dla wizerunku miejscowości• Odływ ludzi młodych w poszukiwaniu pracy• Brak środków w indywidualnych gospodarstwach na modernizację i rozwój gospodarstw• Brak zainteresowania terenem przez inwestorów krajowych i zagranicznych

5. Analiza ankiet – identyfikacja głównych potrzeb i szanse rozwoju miejscowości

W spotkaniu konsultacyjnym, które odbyło się w dniu 18 listopada 2016 roku wzięło udział 35 osób. Wśród nich byli przedstawiciele szkoły, OSP, gminy, rady sołectkiej oraz inni mieszkańcy.

W trakcie tego spotkania uczestnicy mogli zapoznać się z aktualną sytuacją społeczno-gospodarczą miejscowości Bukowa. Wypełnili także ankiety identyfikujące główne potrzeby i szanse rozwoju miejscowości. Ankiety posłużyły jako główne kryterium przy wyborze strategicznych kierunków rozwoju Bukowej. Wyniki ankiet zostały przedstawione poniżej.

Plan Odnowy Miejscowości Bukowa na lata 2016-2023

Tabela 6. Ankieta identyfikująca główne potrzeby i szanse rozwoju miejscowości Bukowej

Rodzaj infrastruktury i procesu	Ocena (bierzemy pod uwagę ilość i jakość)					Brak	Ranking
	zdecydowanie dobra	dobra	przeciętna	zła	zdecydowanie zła		
Infrastruktura drogowa							
Drogi							2
Chodniki							1
Oświetlenie dróg							-
Dostępność komunikacyjna (odległość od dróg krajowych i wojewódzkich)							-
Pobocza drogi							3
Rolnictwo							
Dochodowość gospodarstw rolnych							2
Wyposażenie gospodarstw rolnych							-
Struktura agrarna							-
Specyfikacja upraw							3
Gospodarstwa ekologiczne							1
Infrastruktura społeczna							
Biblioteka							-
Szkoła							-
Przedszkole							2
Infrastruktura ochrony zdrowia							3
Infrastruktura z zakresu pomocy społecznej							-
Infrastruktura sportu							1
Infrastruktura turystyczna							
Ścieżki rowerowe							-
Punkty widokowe							-
Gospodarstwa agroturystyczne							1
Baza noclegowa							-
Baza gastronomiczna							2
Szlaki turystyczne							3
Infrastruktura komunalna i ochrony środowiska							
Sieć kanalizacyjna							1
Sieć wodociągowa							-
Sieć gazociągowa							3
Infrastruktura elektroenergetyczna							-

Plan Odnowy Miejscowości Bukowa na lata 2016-2023

Odnawialne źródła energii						2
Wolne tereny pod zabudowę						-
Sektor pozarolniczy						
Firmy produkcyjne i zakłady usługowe						1
Tereny inwestycyjne						-
Grupy producenckie						3
Przetwórstwo rolno-spożywcze						2
Środowisko przyrodnicze						
Walory krajobrazowe						1
Cenne przyrodniczo obszary lub obiekty						2
Pomniki przyrody						3
Środowisko kulturowe						
Walory architektoniczne i kulturowe						2
Charakterystyczny układ zabudowy						-
Zabytki						-
Zespoły artystyczne						3
Potrawy regionalne						1

W ostatniej kolumnie ankiety „Ranking” respondenci zaznaczyli trzy rodzaje infrastruktury z każdej kategorii. Pod nr 1 znajduje się infrastruktura, która jest najbardziej potrzebna i jej realizacja powinna rozpocząć się jak najszybciej. Następnie pod nr 2 zaznaczono inwestycje o mniejszym znaczeniu, realizacja której powinna się rozpocząć w następnej kolejności. Cyfrę 3 wpisano przy inwestycjach realizowanych w trzeciej kolejności. Stworzony w ten sposób przez ranking pozwolił na hierarchizację potrzeb mieszkańców Bukowej. Większość z projektów wpisanych pod nr 1 znajdzie się na liście planowanych zadań inwestycyjnych/przedsięwzięć w Planie Odnowy Miejscowości Bukowa.

6. Wizja rozwoju miejscowości

Tabela 7. Wizja rozwoju miejscowości Bukowa

ANALIZA MIEJSCOWOŚCI	TERAZ	W PRZYSZŁOŚCI
Co wyróżnia miejscowość?	znaczne walory przyrodnicze i dobra dostępność komunikacyjna	Rozwinięta baza turystyczna, infrastruktura techniczna zaspokajająca potrzeby mieszkańców
Jaką pełni funkcję?	rolniczą, mieszkaniową	Agroturystyczną, mieszkaniową, przetwórstwa rolnego
Kim są mieszkańcy?	Rolnicy, pracownicy sektora publicznego i firm, dużo osób starszych utrzymujących się z rent i emerytur	Ludzie młodzi, dobrze wykształceni, kreatywni, prowadzący różnicowaną działalność rolniczą.
Co jest podstawą utrzymania?	Praca na własny rachunek w gospodarstwie rolnym, praca najemna, źródła niezarobkowe	Praca na własny rachunek w gospodarstwie rolnym, własna działalność gospodarcza, praca najemna w sektorze prywatnym, rozwinięta sfera usług
W jaki sposób są zorganizowani mieszkańcy?	Spotkania społeczności lokalnej odbywają się podczas zebrań Rady Sołeckiej, na których zapadają istotne dla wsi decyzje, nieformalne spotkania na festynach i imprezach tanecznych	Stowarzyszenia i organizacje pozarządowe, nieformalne grupy działające na rzecz podejmowania lokalnych inicjatyw
W jaki sposób rozwiązują problemy?	Współpraca z Sołtysem i z Urzędem Gminy	Wspólne dyskusje, podejmowanie dojrzałych decyzji służących rozwojowi miejscowości, dialog
Jak wygląda wieś?	Uporządkowana zabudowa mieszkaniowa, przydomowe ogródki kwiatowe, niezagospodarowany teren wokół zbiorników wodnych; brak placu zabaw dla dzieci.	Miejsce schludne, estetyczne, czyste, o uporządkowanej przestrzeni tworzącej harmonijną całość.
Jakie obyczaje i tradycje są pielęgnowane i rozwijane?	Obchody tradycyjnych Świąt Kościelnych, festyny i dożynki.	Obchody tradycyjnych Świąt Kościelnych oraz promocja tradycji ludowej przez organizację festynów, dożynek oraz licznych imprez okolicznościowych. Promocja tradycyjnych potraw i zawodów.
Jaki jest stan otoczenia i środowiska?	Wzrastająca świadomość ekologiczna, sporadyczne dzikie wysypiska, brak kanalizacji, korzystanie z OZE	Czyste i przyjazne środowisko dla ludzi i przyrody, przestrzeganie zasady zrównoważonego rozwoju
Jakie jest rolnictwo?	Gospodarstwa małe i słabo wyposażone, nisko dochodowe, długie tradycje rolnicze.	Nowoczesne i innowacyjne gospodarstwa ekologiczne i agroturystyczne.
Jakie są powiązania komunikacyjne?	Układ komunikacyjny opiera się o drogę powiatową nr 2925L	Drogi o lepszej nawierzchni, dobrym oznakowaniu, bezpieczne dla turystów i mieszkańców.
Co proponuje się dzieciom i młodzieży?	Zorganizowany czas zajęć pozalekcyjnych.	Bogata oferta spędzania wolnego czasu. Dostosowane do potrzeb dzieci i młodzieży miejsce gier i zabaw na świeżym powietrzu.

7. Priorytety i cele Planu Odnowy Miejscowości

W ramach Planu Odnowy Miejscowości Bukowa na lata 2016-2023 będą realizowane następujące zadania inwestycyjne/przedsięwzięcia:

1. Budowa kanalizacji sanitarnej w miejscowości Bukowa
2. Budowa boiska wielofunkcyjnego przy Szkole Podstawowej i Gimnazjum
3. Budowa chodnika przy drodze powiatowej Nr 2925L
4. Utworzenie Zagrody Bukowskiej opartej na tradycjach wsi biłgorajskiej
5. Montaż instalacji solarnych, fotowoltaicznych oraz kotłów na biomasę w budynkach mieszkalnych
6. Stworzenie wizerunku wsi nawiązującego do tradycji zbioru i przetwórstwa „produktów runa leśnego”.
7. Zakup samochodu ratowniczo-gaśniczego z wyposażeniem dla jednostki OSP w Bukowej

Są to przedsięwzięcia traktowane priorytetowo przez mieszkańców, a ich charakterystyka została przedstawiona szczegółowo w rozdziale 10 niniejszego dokumentu.

Powyższe zadania zostały wybrane przez społeczność lokalną na konsultacjach społecznych. O kolejności ich realizacji zadecydowały wyniki opracowanych ankiet wypełnionych podczas konsultacji społecznych.

W ramach opracowanej wizji rozwoju miejscowości wyodrębniono priorytety wraz z celem i działaniami priorytetowymi:

PRIORYTET I.

ROZWÓJ INFRASTRUKTURY EDUKACYJNEJ, SPORTOWEJ I KULTURALNEJ

Cele:

- Budowa infrastruktury sportowej
- Budowa infrastruktury społeczno-kulturalnej
- Unowocześnienie infrastruktury oświatowej
- Kulturowanie tradycji lokalnych i regionalnych

PRIORYTET II.

ROZWÓJ INFRASTRUKTURY TECHNICZNEJ PRZYCZYNIAJĄCEJ SIĘ DO POPRAWY STANU ŚRODOWISKA, WARUNKÓW ŻYCIA MIESZKANCÓW ORAZ WIZERUNKU MIEJSCOWOŚCI

Cele:

- Budowa i rozbudowa infrastruktury wodno-kanalizacyjnej
- Poprawa bezpieczeństwa mieszkańców
- Zmniejszenie emisji zanieczyszczeń w miejscowości Bukowa poprzez wykorzystanie odnawialnych źródeł energii.
- Wspieranie inicjatyw mieszkańców na rzecz odnowy wsi

Tabela 8. Przyporządkowanie priorytetów do planowanych działań

PRIORYTET PLANU ODNOWY MIEJSCOWOŚCI	ZADANIE
ROZWÓJ INFRASTRUKTURY EDUKACYJNEJ, SPORTOWEJ I KULTURALNEJ	Budowa boiska wielofunkcyjnego przy Zespole Szkoły Podstawowej i Gimnazjum w Bukowej
	Utworzenie Zagrody Bukowskiej opartej na tradycji wsi biłgorajskiej
ROZWÓJ INFRASTRUKTURY TECHNICZNEJ PRZYCZYNIAJĄCEJ SIĘ DO POPRAWY STANU ŚRODOWISKA, WARUNKÓW ŻYCIA MIESZKAŃCÓW ORAZ WIZERUNKU MIEJSCOWOŚCI	Budowa kanalizacji sanitarnej w miejscowości Bukowa
	Budowa chodnika przy drodze powiatowej Nr 2925L
	Montaż instalacji solarnych, fotowoltaicznych oraz kotłów na biomasę w budynkach mieszkalnych
	Stworzenie wizerunku wsi nawiązującego do tradycji zbioru i przetwórstwa „produktów runa leśnego”
	Zakup samochodu ratowniczo-gaśniczego z wyposażeniem dla jednostki OSP w Bukowej

Określone cele strategiczne wiążą się z realizacją zadań wspierających rozwój obszarów wiejskich, zapewniają stałą poprawę warunków życia, zamieszkania i bezpieczeństwa mieszkańców. Wpływają również na promocję turystyki wiejskiej.

8. Harmonogram realizacji zadań inwestycyjnych/przedsięwzięć

Przedstawiony harmonogram planowanych do realizacji przedsięwzięć w ramach Planu Odnowy Miejscowości został rozplanowany na lata 2016-2023 i obejmuje traktowane priorytetowo przez mieszkańców zadania inwestycyjne/przedsięwzięcia.

W tabeli nr 9 podano przewidywane lata realizacji zadań/przedsięwzięć oraz przewidywany ich koszt i planowane źródła finansowania.

Opis tych zadań/przedsięwzięć zawarto w rozdziale 10 niniejszego dokumentu

Plan Odnowy Miejscowości Bukowa na lata 2016-2023

Tabela 9. Harmonogram realizacji planowanych zadań inwestycyjnych/przedsięwzięć

Nazwa działania	Rok realizacji danej inwestycji								Planowany koszt inwestycji (w zł)	Źródło finansowania
	2016	2017	2018	2019	2020	2021	2022	2023		
Budowa kanalizacji sanitarnej w miejscowości Bukowa									3.000.000,00	PROW WFOŚiGW Środki własne
Budowa boiska wielofunkcyjnego przy Szkole Podstawowej i Gimnazjum w Bukowej									600.000,00	Ministerstwo Sportu i Turystyki FRKF Środki własne
Budowa chodnika przy drodze powiatowej w miejscowości Bukowa									1.850.000,00	Środki własne
Montaż instalacji solarnych, fotowoltaicznych oraz kotłów na biomasę w budynkach mieszkalnych									500.000,00	RPO WL Środki własne
Utworzenie Zagrody Bukowskiej opartej na tradycjach wsi biłgorajskiej									700.000,00	PROW Środki własne
Stworzenie wizerunku wsi nawiązującego do tradycji zbioru i przetwórstwa „produktów runa leśnego”									30.000,00	RPO WL WFOŚiGW Środki własne
Zakup samochodu ratowniczo-gaśniczego z wyposażeniem dla jednostki OSP w Bukowej									600.000,00	Związek Ochotniczych Staży Pożarnych RP Środki własne

9. Opis planowanych zadań/przedsięwzięć w ramach poszczególnych priorytetów rozwoju

Tabela 10. Opis planowanych zadań inwestycyjnych/przedsięwzięć

Lp.	Zadanie/przedsięwzięcie	Opis	Cel	Przeznaczenie
1	Budowa kanalizacji sanitarnej w miejscowości Bukowa	Zadanie obejmuje budowę sieci kanalizacyjnej w miejscowości Bukowa oraz Andrzejówka z włączeniem do istniejącej sieci kanalizacyjnej w m. Korytków Duży z odprowadzeniem ścieków do miejskiej oczyszczalni	Budowa i rozbudowa infrastruktury wodno-kanalizacyjnej	Zrealizowanie inwestycji służyć będzie mieszkańcom miejscowości.
2	Budowa chodnika przy drodze powiatowej w m. Bukowa	Zadanie obejmuje budowę chodnika przy drodze powiatowej Nr 2925L w m. Bukowa o dł. 4,385 km.	Poprawa bezpieczeństwa mieszkańców.	Zrealizowanie inwestycji służyć będzie mieszkańcom miejscowości.
3	Montaż instalacji solarnych, fotowoltaicznych oraz kotłów na biomasę w budynkach mieszkalnych	Zadanie obejmuje montaż kolektorów słonecznych, instalacji fotowoltaicznych oraz kotłów na biomasę w budynkach mieszkalnych.	Zmniejszenie emisji zanieczyszczeń w miejscowości Bukowa poprzez wykorzystanie odnawialnych źródeł energii.	Zrealizowanie inwestycji służyć będzie mieszkańcom miejscowości oraz wpłynie na poprawę środowiska.
4	Budowa boiska wielofunkcyjnego przy Szkole Podstawowej i Gimnazjum w Bukowej	Zadanie obejmuje budowę boiska wielofunkcyjnego z lokalizacją boisk do piłki nożnej, ręcznej, siatkowej i koszykowej.	Budowa infrastruktury sportowej, unowocześnienie infrastruktury oświatowej	Zrealizowana inwestycja służyć będzie uczniom Szkoły Podstawowej i Gimnazjum w Bukowej jak również mieszkańcom wsi.
5	Stworzenie wizerunku wsi nawiązującego do tradycji zbioru i przetwórstwa „produktów runa leśnego”	Zadanie obejmuje opracowanie folderów, broszur informacyjno-promocyjnych. Organizację spotkań w zakresie wymiany doświadczeń kulinarnych.	Wspieranie inicjatyw mieszkańców na rzecz odnowy wsi	Zrealizowanie działania służyć będzie mieszkańcom wsi
6	Utworzenie Zagrody Bukowskiej opartej na tradycjach wsi biłgorajskiej	Zadanie obejmuje utworzenie Zagrody Bukowskiej opartej na tradycjach wsi biłgorajskiej w miejscowości Bukowa (m.in. przygotowanie i zagospodarowanie terenu, przeniesienie starych budynków zakup tradycyjnych narzędzi)	Budowa infrastruktury społeczno-kulturalnej, kultywowanie tradycji lokalnych i regionalnych	Zrealizowanie działania służyć będzie mieszkańcom wsi oraz rozwojowi turystyki
7	Zakup samochodu ratowniczo-gaśniczego z wyposażeniem dla jednostki OSP w Bukowej	Zadanie obejmuje zakup samochodu ratowniczo-gaśniczego z wyposażeniem dla jednostki OSP w Bukowej	Poprawa bezpieczeństwa mieszkańców	Zrealizowanie zadania służyć będzie mieszkańcom wsi Bukowa oraz mieszkańcom gminy Biłgoraj

10. Wdrażanie i monitorowanie

Głównym zadaniem Planu Odnowy Miejscowości jest realizacja przedsięwzięć/zadań inwestycyjnych zaplanowanych na osiem najbliższych lat. Celem tych przedsięwzięć jest poprawa jakości życia mieszkańców oraz promocja miejscowości Bukowa. Jednak samo posiadanie Planu Odnowy Miejscowości nie daje gwarancji odniesienia sukcesu. Aby Plan mógł przynieść oczekiwane efekty, konieczne jest konsekwentne jego wdrażanie, czuwanie nad jego realizacją i kontrolowanie jego przebiegu.

Wdrażanie postanowień niniejszego dokumentu wymaga starannego określenia uwarunkowań organizacyjno-prawnych oraz odpowiednich systemów monitorowania i kontroli realizowanych zadań. Podstawą skutecznego wdrażania Planu Odnowy Miejscowości jest bieżące reagowanie na pojawiające się różnice między jego założeniami a rzeczywistością. Dlatego też Plan jest dokumentem otwartym, umożliwiającym wprowadzenie zapisów wynikających ze zmieniających się warunków.

W celu sprawnego i efektywnego wdrażania Planu Odnowy Miejscowości Bukowa na lata 2016-2023 niezbędne jest ciągle monitorowanie efektów rzeczowych przedsięwzięć wchodzących w zakres Planu oraz wydatków na ich realizację. Sam proces monitorowania powinien objąć zbieranie danych obrazujących tempo i jakość wdrażania zaplanowanych przedsięwzięć.

Mieszkańcy Bukowej oraz Rada Sołecka zobowiązali się dołożyć wszelkich starań, aby w najbliższych latach zmienić obraz swojej miejscowości z korzyścią nie tylko dla samych siebie, ale również sąsiadów z okolicznych sołectw i gości z zewnątrz odwiedzających gminę Biłgoraj.